

18.04.2024

Sb: DI Martin Bitschnau
martin.bitschnau@dlzblumeneegg.at
Tel: 05550/20019-12

K U N D M A C H U N G

Auflage gemäß §21 Raumplanungsgesetz von Entwürfen zur Änderung des Flächenwidmungsplanes der Gemeinde Bludesch

Gemäß §21 Abs. 1 RPG hat die Gemeindevertretung folgenden vorliegenden Entwurf des Flächenwidmungsplans beschlossen:

- Plandarstellung FLWPL-6719-1-2024 vom 05.04.2024 für die Umwidmung von Teilflächen der Gst-Nr. 374, 2000, 2005, 2006, 2016, 2019 KG Bludesch

Der von der Gemeindevertretung beschlossene Entwurf des Flächenwidmungsplans mit dem Erläuterungsbericht ist vom **18.04.2024 bis 21.05.2024** auf der Homepage der Gemeinde Bludesch (<https://www.bludesch.at/aktuelles/veroeffentlichungsportal/>) und des DLZ Blumeneegg (<https://www.dlzblumeneegg.at/service-info/amtstafel/>) veröffentlicht.

Während der Öffnungszeiten kann sowohl im Gemeindeamt als auch im DLZ in die Entwürfe Einsicht genommen werden.

Während der Zeit der Veröffentlichung kann jeder Gemeindebürger oder Eigentümer von Grundstücken, auf die sich der Flächenwidmungsplan bezieht, zu den Entwürfen schriftlich Änderungsvorschläge erstatten.

Änderungsvorschläge können sowohl gegenüber der Gemeinde als auch dem DLZ Blumeneegg abgegeben werden:

DLZ Blumeneegg
Obere Werkstraße 5
6712 Thüringen
martin.bitschnau@dlzblumeneegg.at

Gemeinde Bludesch
Hauptstraße 9
6719 Bludesch
gemeinde@bludesch.at

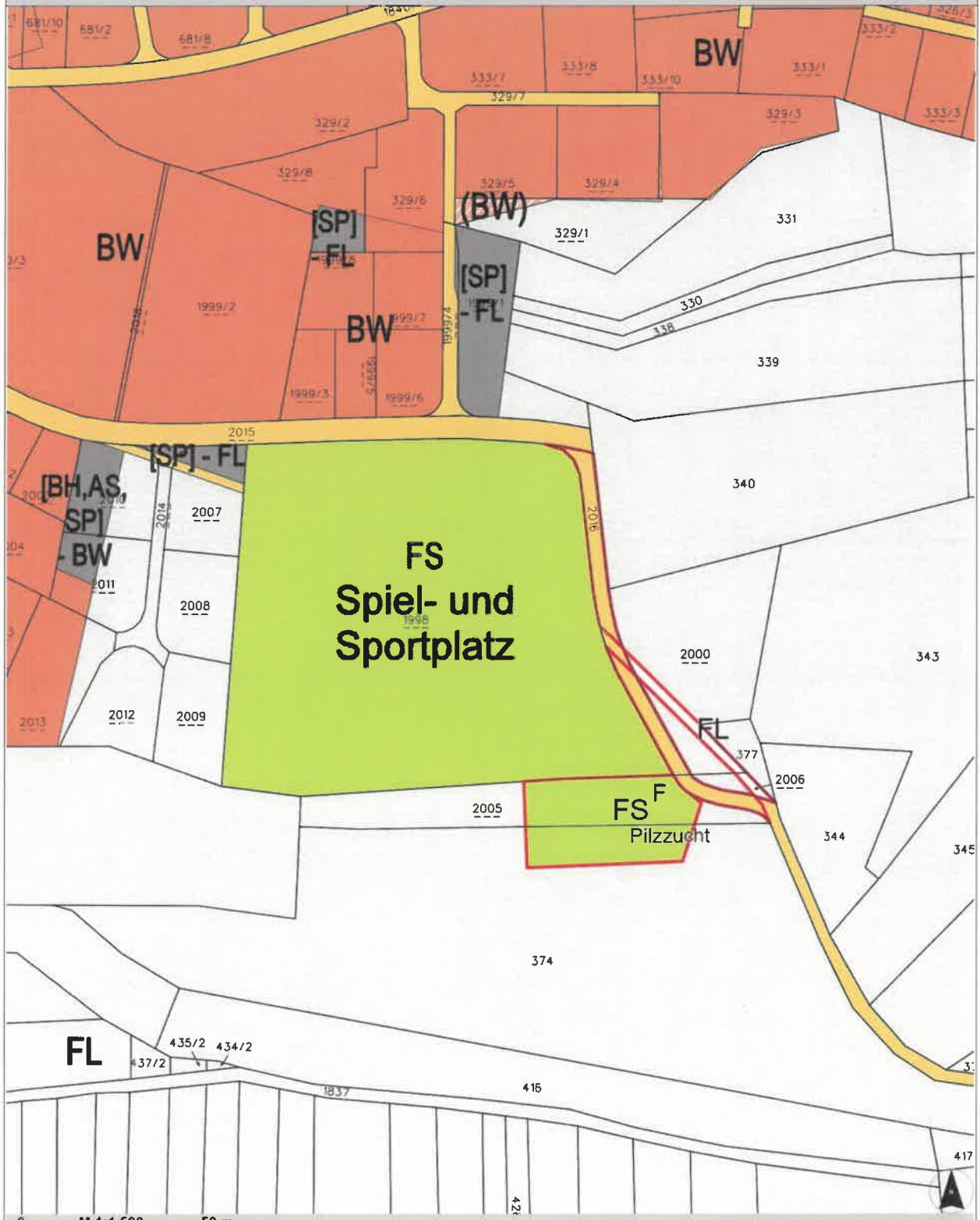
Der Bürgermeister:



DI Martin Bitschnau

an der Amtstafel:
angeschlagen am: 18.04.2024
abgenommen am: 21.05.2024

Flächenwidmungsplan Änderung der Gemeinde Bludesch



DKM Stand: 2023-10-01

Gemeindevertretungsbeschluss vom



Von der FWP-Änderung
erfasster Bereich

Planzahl: FLWPL-6719-1-2024

Plandatum: 05.04.2024

Erläuterungsbericht

Die Tschann Edelpilze GmbH (Joachim und Carina Tschann) plant die Errichtung einer Pilzzucht auf einem knapp 1.000 m² großen Grundstück der Gemeinde Bludesch. Die Fachabteilung des Landes vertritt die Meinung, dass die Errichtung der Pilzzucht in der Widmung „Freifläche-Landwirtschaft“ nicht zulässig sei.

Die Pilzzucht fällt nicht unter das Gewerberecht und es handelt sich jedenfalls um Landwirtschaft (Hervorbringung und Gewinnung pflanzlicher Erzeugnisse mithilfe der Naturkräfte, einschließlich Wein- und Obstbau, Gartenbau und Baumschulen, pflanzliche Erzeugnisse sind vor allem Getreide jedweder Art, Kartoffeln, Obst, Gemüse, Heu, Stroh, Blumen, Beeren, aber auch Pilze, Schwämme, Bäume, Sträucher usw.).

Es ist nun eine Widmung dieser Flächen als Freifläche-Sondergebiet Pilzzucht geplant. Da die Gemeinde hier Grundeigentümerin ist, ist kein Raumplanungsvertrag möglich und eine Befristung der Widmung notwendig.

Eine solche Widmung ist gemäß § 18 Abs. 4 lit a) RPG ausdrücklich vorgesehen:

„Als Sondergebiete können Flächen festgelegt werden, auf denen Gebäude und Anlagen errichtet werden dürfen, die ihrer Zweckwidmung nach an einen bestimmten Standort gebunden sind oder sich an einem bestimmten Standort besonders eignen, insbesondere Flächen für Anlagen, die in der Art der Bodennutzung der Land- oder Forstwirtschaft ähneln (z.B. Kleingärten, gewerbliche Gärtnereien);“

Die Erschließung der betroffenen Fläche ist gesichert. Die Flächen liegen in der Landesgrünzone und teilweise im HQ300 Hochwasserabflussbereich. Die Widmung Freifläche-Sondergebiet ist in der Landesgrünzone zulässig. Im Zuge dieser Widmung ist auch die Anpassung der Widmung Verkehrsfläche Straße an den tatsächlichen Verlauf der Zufahrtsstraße geplant.

Insgesamt sind von der Umwidmung Teilflächen der Gst-Nr. 374, 2000, 2005, 2006, 2016, 2019 KG Bludesch betroffen.

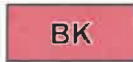




DI Martin Bitschnau

Planzeichen für Flächenwidmungspläne






Nr.	Bezeichnung	Darstellung	Beschreibung der Darstellung
-----	-------------	-------------	------------------------------

1. DARSTELLUNG DER WIDMUNGEN

1.1 Bauflächen

1.1.1	Baufläche-Kerngebiet (§ 14 Abs. 2 RPG)		Signatur: BK Zeichen: Arial, schwarz, 4 mm Füllfarbe: RGB 255,110,110 Randlinie: 0.3 mm breit Randfarbe: RGB 75,75,75
1.1.2	Baufläche-Wohngebiet (§ 14 Abs. 3 RPG)		Signatur: BW Zeichen: Arial, schwarz, 4 mm Füllfarbe: RGB 255,161,82 Randlinie: 0.3 mm breit Randfarbe: RGB 75,75,75
1.1.3	Baufläche-Mischgebiet (§ 14 Abs. 4 RPG)		Signatur: BM Zeichen: Arial, schwarz, 4 mm Füllfarbe: RGB 191,151,111 Randlinie: 0.3 mm breit Randfarbe: RGB 75,75,75
1.1.4	Baufläche-Betriebsgebiet Kategorie I (§ 14 Abs. 5 RPG)		Signatur: BB-I Zeichen: Arial, schwarz, 4 mm Füllfarbe: RGB 232,115,255 Randlinie: 0.3 mm breit Randfarbe: RGB 75,75,75
1.1.5	Baufläche-Betriebsgebiet Kategorie II (§ 14 Abs. 6 RPG)		Signatur: BB-II Zeichen: Arial, schwarz, 4 mm Füllfarbe: RGB 232,115,255 Randlinie: 0.3 mm breit Randfarbe: RGB 75,75,75




1.2 Bauerwartungsflächen

1.2.1	Bauerwartungsfläche-Kerngebiet (§ 17 RPG)		Signatur: (BK) Zeichen: Arial, schwarz, 4 mm Füllfarbe: RGB 255,156,156 Schraffur: weiß, Abstand 2 mm Randlinie: 0.3 mm breit Randfarbe: RGB 75,75,75
1.2.2	Bauerwartungsfläche-Wohngebiet (§ 17 RPG)		Signatur: (BW) Zeichen: Arial, schwarz, 4 mm Füllfarbe: RGB 255,189,135 Schraffur: weiß, Abstand 2 mm Randlinie: 0.3 mm breit Randfarbe: RGB 75,75,75
1.2.3	Bauerwartungsfläche-Mischgebiet (§ 17 RPG)		Signatur: (BM) Zeichen: Arial, schwarz, 4 mm Füllfarbe: RGB 191,164,134 Schraffur: weiß, Abstand 2 mm Randlinie: 0.3 mm breit Randfarbe: RGB 75,75,75
1.2.4	Bauerwartungsfläche-Betriebsgebiet Kategorie I (§ 17 RPG)		Signatur: (BB-I) Zeichen: Arial, schwarz, 4 mm Füllfarbe: RGB 238,153,255 Schraffur: weiß, Abstand 2 mm Randlinie: 0.3 mm breit Randfarbe: RGB 75,75,75
1.2.5	Bauerwartungsfläche-Betriebsgebiet Kategorie II (§ 17 RPG)		Signatur: (BB-II) Zeichen: Arial, schwarz, 4 mm Füllfarbe: RGB 238,153,255 Schraffur: weiß, Abstand 2 mm Randlinie: 0.3 mm breit Randfarbe: RGB 75,75,75


1.3 Zonen und besondere Flächen

1.3.1	Baufläche-Wohngebiet (Roter Punkt): Punktuell und als eigenes Grundstück ausgewiesene Fläche von höchstens 600 m ² (§ 14 Abs. 3 RPG)	X-R X = BW	Signatur: -R Zeichen: Arial, schwarz, 4 mm Füllfarbe: RGB 255,161,82 Randlinie: 0.3 mm breit Randfarbe: RGB 75,75,75
1.3.2	Zone für Gebäude und Anlagen für land- und forstwirtschaftliche Zwecke (§ 14 Abs. 4 RPG)	X-L X = BM	Signatur: -L Zeichen: Arial, schwarz, 4 mm Füllfarbe: entsprechend der Baufläche Randlinie: 0.3 mm breit Randfarbe: RGB 75,75,75
1.3.3	Zone für Produktionsbetriebe (§ 14 Abs. 5 dritter Satz RPG)	X-P# X = BB-I # = a, b oder c	Signatur: -P# Zeichen: Arial, schwarz, 4 mm Füllfarbe: entsprechend der Baufläche Randlinie: 0.3 mm breit Randfarbe: RGB 75,75,75
1.3.4	Zone für Seveso-Betriebe (§ 14 Abs. 7 RPG)	X-S# X = BB-I oder BB-II # = lfd. Nr. (gegebenenfalls mit entsprechendem Text in der Legende)	Signatur: -S# Zeichen: Arial, schwarz, 4 mm Füllfarbe: entsprechend der Baufläche Randlinie: 0.3 mm breit Randfarbe: RGB 75,75,75
1.3.5	Verdichtungszone (§ 14 Abs. 9 RPG)	X-V X = Baufläche	Signatur: -V Zeichen: Arial, schwarz, 4 mm Füllfarbe: RGB 115,0,76 Randlinie: 0.3 mm breit Randfarbe: RGB 225,225,225
1.3.6	Besondere Fläche für Einkaufszentren (§ 15 RPG)	X-E# X = Baufläche # = lfd. Nr. (mit entsprechendem Text in der Legende)	Signatur: -E# Zeichen: Arial, schwarz, 4 mm Füllfarbe: entsprechend der Baufläche Randlinie: 0.3 mm breit Randfarbe: RGB 75,75,75
1.3.7	Besondere Fläche für sonstige Handelsbetriebe (§ 15a RPG)	X-H# X = Baufläche # = lfd. Nr. (gegebenenfalls mit entsprechendem Text in der Legende)	Signatur: -H# Zeichen: Arial, schwarz, 4 mm Füllfarbe: entsprechend der Baufläche Randlinie: 0.3 mm breit Randfarbe: RGB 75,75,75
1.3.8	Besondere Fläche, in der auch Ferienwohnungen errichtet werden dürfen (§ 16a Abs. 1 erster Satz RPG)	X-Fa X = Baufläche	Signatur: -Fa Zeichen: Arial, schwarz, 4 mm Füllfarbe: entsprechend der Baufläche Randlinie: 0.3 mm breit Randfarbe: RGB 75,75,75
1.3.9	Besondere Fläche, in der nur Ferienwohnungen errichtet werden dürfen (§ 16a Abs. 1 erster Satz RPG)	X-Fn X = Baufläche	Signatur: -Fn Zeichen: Arial, schwarz, 4 mm Füllfarbe: entsprechend der Baufläche Randlinie: 0.3 mm breit Randfarbe: RGB 75,75,75
1.3.10	Zone für Investorenmodelle (§ 16a Abs. 1 zweiter Satz RPG)	X-xx-IM X = Baufläche xx = Fa oder Fn	Signatur: -IM Zeichen: Arial, schwarz, 4 mm Füllfarbe: entsprechend der Baufläche Randlinie: 0.3 mm breit Randfarbe: RGB 75,75,75
1.3.11	Besondere Fläche für publikumsintensive Veranstaltungsstätten (§ 16c Abs. 5 RPG)	X-PV# X = Baufläche # = lfd. Nr. (gegebenenfalls mit entsprechendem Text in der Legende)	Signatur: -PV# Zeichen: Arial, schwarz, 4 mm Füllfarbe: entsprechend der Baufläche Randlinie: 0.3 mm breit Randfarbe: RGB 75,75,75


1.4 Freiflächen

1.4.1	Freifläche-Landwirtschaftsgebiet (§ 18 Abs. 3 RPG)		Signatur: FL Zeichen: Arial, schwarz, 4 mm Füllfarbe: RGB 232,232,232 Randlinie: 0.3 mm breit Randfarbe: RGB 75,75,75
1.4.2	Freifläche-Sondergebiet (§ 18 Abs. 4 RPG)		Signatur: FS Zeichen: Arial, schwarz, 4 mm sowie Zweckbestimmungstext Zeichen: Arial, schwarz, 2.8 mm Füllfarbe: RGB 217,255,102 Randlinie: 0.3 mm breit Randfarbe: RGB 75,75,75
1.4.3	Freifläche-Freihaltegebiet (§ 18 Abs. 5 RPG)		Signatur: FF Zeichen: Arial, schwarz, 4 mm Füllfarbe: RGB 115,255,145 Randlinie: 0.3 mm breit Randfarbe: RGB 75,75,75

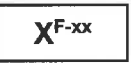
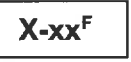
1.5 Vorbehaltsflächen

1.5.1	Vorbehaltsfläche (§ 20 RPG)	 X = Grundwidmung # = lfd. Nr. (mit entsprechendem Text in der Legende)	Signatur: -[#] Zeichen: Arial, schwarz, 3.2 mm Füllfarbe: RGB 128,128,128 Randlinie: 0.3 mm breit Randfarbe: RGB 75,75,75
-------	--------------------------------	--	---

1.6 Verkehrsflächen

1.6.1	Straßen (§ 19 RPG)		Füllfarbe: RGB 255,229,112 Randlinie: 0.3 mm breit Randfarbe: RGB 75,75,75
1.6.2	Schienenbahn einschließlich Standseilbahn (§ 19 RPG)		Signatur: Bahn Zeichen: Arial, schwarz, 4 mm Füllfarbe: RGB 255,229,112 Randlinie: 0.3 mm breit Randfarbe: RGB 75,75,75

1.7 Befristungen und Folgewidmungen



1.7.1	Baufläche oder Freifläche-Sondergebiet (Grundwidmung) mit Befristung (F) und Folgewidmung (§ 12 Abs. 5 RPG)	 X = Baufläche oder FS xx = Folgewidmung	Signatur: ^{F-xx} Zeichen: Arial, schwarz, 3 mm Füllfarbe: entsprechend der Grundwidmung Randlinie: 0.3 mm breit Randfarbe: RGB 75,75,75
1.7.2	Besondere Widmung (Punkte 1.3.6 - 1.3.9 und 1.3.11) mit Befristung (F) (§ 12 Abs. 7 RPG)	 X = Baufläche xx = Besondere Widmung	Signatur: ^F Zeichen: Arial, schwarz, 3 mm Füllfarbe: entsprechend der Baufläche Randlinie: 0.3 mm breit Randfarbe: RGB 75,75,75

1.8 Indexierung



1.8.1	Indexierung (§ 13 Abs. 3 RPG)	<div style="border: 1px solid black; padding: 5px; text-align: center; width: fit-content; margin: 0 auto;"> X# </div> <p>X = Baufläche # = lfd. Nr. (mit entsprechendem Text in der Legende)</p>	Signatur: # Zeichen: Arial, schwarz, 4 mm Füllfarbe: entsprechend der Baufläche Randlinie: 0.3 mm breit Randfarbe: RGB 75,75,75
-------	----------------------------------	--	---

2. DARSTELLUNG DER ERSICHTLICHMACHUNGEN

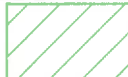
2.1 Verkehrsflächen



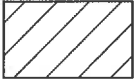


2.1.1	Straßen (§ 12 Abs. 9 RPG)	<div style="border: 1px solid black; padding: 5px; text-align: center; width: fit-content; margin: 0 auto;"> L 52 </div>	Signatur: A, L, S (Straßenkurzbezeichnung z.B. Landesstraße Nr. 52) Zeichen: Arial, schwarz, 4 mm Füllfarbe: RGB 253,255,209 Randlinie: 0.3 mm breit Randfarbe: RGB 75,75,75
2.1.2	Straßen (Planung) (§ 12 Abs. 9 RPG)	<div style="border: 1px dashed black; padding: 5px; text-align: center; width: fit-content; margin: 0 auto;"> S 16 </div>	Signatur: A, L, S (Straßenkurzbezeichnung z.B. Schnellstraße Nr. 16) Zeichen: Arial, schwarz, 4 mm Füllfarbe: RGB 253,255,209 Randlinie: strichliert, 0.3 mm breit Randfarbe: RGB 75,75,75
2.1.3	Schienenbahn einschließlich Standseilbahn (§ 12 Abs. 9 RPG)	<div style="border: 1px solid black; padding: 5px; text-align: center; width: fit-content; margin: 0 auto;"> Bahn </div>	Signatur: Bahn Zeichen: Arial, schwarz, 4 mm Füllfarbe: RGB 191,191,191 Randlinie: 0.3 mm breit Randfarbe: RGB 75,75,75
2.1.4	Fußweg, Radweg (§ 12 Abs. 9 RPG)		Signatur: Kreise mit 1.5 mm D und vollflächig Füllfarbe: RGB 75,75,75
2.1.5	Fußweg, Radweg (Planung) (§ 12 Abs. 9 RPG)		Signatur: Kreise mit 1.5 mm D Farbe: RGB 75,75,75

2.2 Flächen mit besonderer Naturgefährdung



2.2.1	Gefahrenzonenkarte der WLIV: (Gefahren-, Intensiv- und Hinweiszonen) (§ 12 Abs. 9 RPG)		Schraffur: vertikale Linien, Abstand 4 mm, 0.2 mm breit Randlinie: 0.35 mm breit Linienfarbe: RGB 255,122,0
2.2.2	Gefahrenzonen nach WRG: (Gebiete mit potentiell signifikantem Hochwasserrisiko) (§ 12 Abs. 9 RPG)		Schraffur: 45° SO-NW Linien, Abstand 8 mm, 0.2 mm breit, Versatz 2 mm Randlinie: 0.35 mm breit Linienfarbe: RGB 0,77,168

2.3 Flächen mit Nutzungsbeschränkungen

2.3.1	Forstwirtschaftlich genutzte Flächen (Wald) (§ 12 Abs. 9 RPG)	<div style="border: 1px solid black; padding: 5px; text-align: center; width: fit-content; margin: 0 auto;"> F </div>	Signatur: F Zeichen: Arial, schwarz, 4 mm Füllfarbe: RGB 118,161,96 Randlinie: 0.4 mm breit Randfarbe: RGB 75,75,75
2.3.2	Gewässer (§ 12 Abs. 9 RPG)	<div style="border: 1px solid black; padding: 5px; text-align: center; width: fit-content; margin: 0 auto;"> W </div>	Signatur: W Zeichen: Arial, schwarz, 4 mm Füllfarbe: RGB 181,255,254 Randlinie: 0.4 mm breit Randfarbe: RGB 75,75,75
2.3.3	Schutzgebiet nach § 26 des Gesetzes über Naturschutz und Landschaftsentwicklung (§ 12 Abs. 9 RPG)		Schraffur: 45° SW-NO Linien, Abstand 8 mm, 0.2 mm breit Randlinie: 0.35 mm breit Linienfarbe: RGB 76,230,0

2.3.4	Wasserrechtlich besonders geschütztes Gebiet (§ 12 Abs. 9 RPG)		Schraffur: vertikale Linien, Abstand 8 mm, 0.2 mm breit, Versatz 2 mm Randlinie: 0.35 mm breit Linienfarbe: RGB 0,112,255
2.3.5	Seveso-Schutzabstand (§ 12 Abs. 8 i.V.m. Abs. 9 RPG)		Schraffur: horizontale Linien, Abstand 4 mm, 0.2 mm breit, Versatz 2 mm Randlinie: 0.35 mm breit Linienfarbe: RGB 169,0,230
2.3.6	Rohstoffplan-Lockergesteine (§ 12 Abs. 9 RPG)		Schraffur: 45° SW-NO Linien, Abstand 8 mm, 0.2 mm breit, Versatz 1 mm Randlinie: 0.35 mm breit Linienfarbe: RGB 78,78,78
2.3.7	Bergbaugebiet nach Mineralrohstoffgesetz (§ 12 Abs. 9 RPG)		Schraffur: 45° SO-NW Linien, Abstand: 6 mm, 0.2 mm breit Versatz: 5 mm Randlinie: 0.35 mm breit Linienfarbe: RGB 168,112,0
2.3.8	Archäologische Fundzonen (§ 12 Abs. 9 RPG)		Schraffur: vertikale Linien, Abstand 4 mm, 0.2 mm breit, Versatz 2 mm Randlinie: 0.35 mm breit Linienfarbe: RGB 115,38,0


2.4 Versorgungsanlagen

2.4.1	Leitungen mit allfälligem Baubeschränkungs- bereich (Hochspannungsleitung, Hauptsammler, Gas-Hochdruckleitung) (§ 12 Abs. 9 RPG)		Achselinie: strichpunktierte Linie, 0.35 mm breit Außenlinie: strichliert, 0.2 mm Linienfarbe: RGB 255,0,197
2.4.2	Kraftwerk, Umspannwerk (§ 12 Abs. 9 RPG)		Schraffur: horizontale Linien, Abstand 4 mm, 0.2 mm breit, Versatz 1 mm Randlinie: 0.35 mm breit Linienfarbe: RGB 255,0,197

3. DARSTELLUNG DER GEMEINDEGRENZE

3.1	Gemeindegrenze		Begleitlinie: strichliert, 1 mm breit Randfarbe: RGB 75,75,75
-----	----------------	---	--

- Die angegebenen RGB-Farbwerte beziehen sich auf den Wertebereich von **0 bis 255**.
- Bei den angegebenen Randlinien (z.B. Strichstärke 0.3 mm) ist für die Feststellung der Widmungsgrenze die Mitte des Striches maßgeblich.

	<p>Dieses Dokument ist amtssigniert im Sinne des E-Government-Gesetzes.</p> <p>Mechanismen zur Überprüfung des elektronischen Dokuments sind unter https://www.signaturpruefung.gv.at/ verfügbar.</p> <p>Ausdrucke des Dokuments können beim</p> <p>Amt der Vorarlberger Landesregierung Landhaus A-6901 Bregenz E-Mail: land@vorarlberg.at überprüft werden.</p>
---	---